

# 下妻市土砂災害ハザードマップ

## 地図の見方

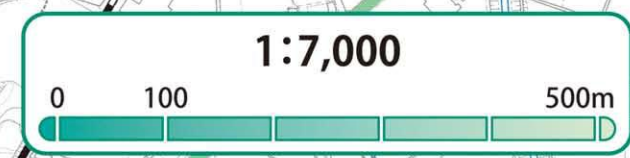
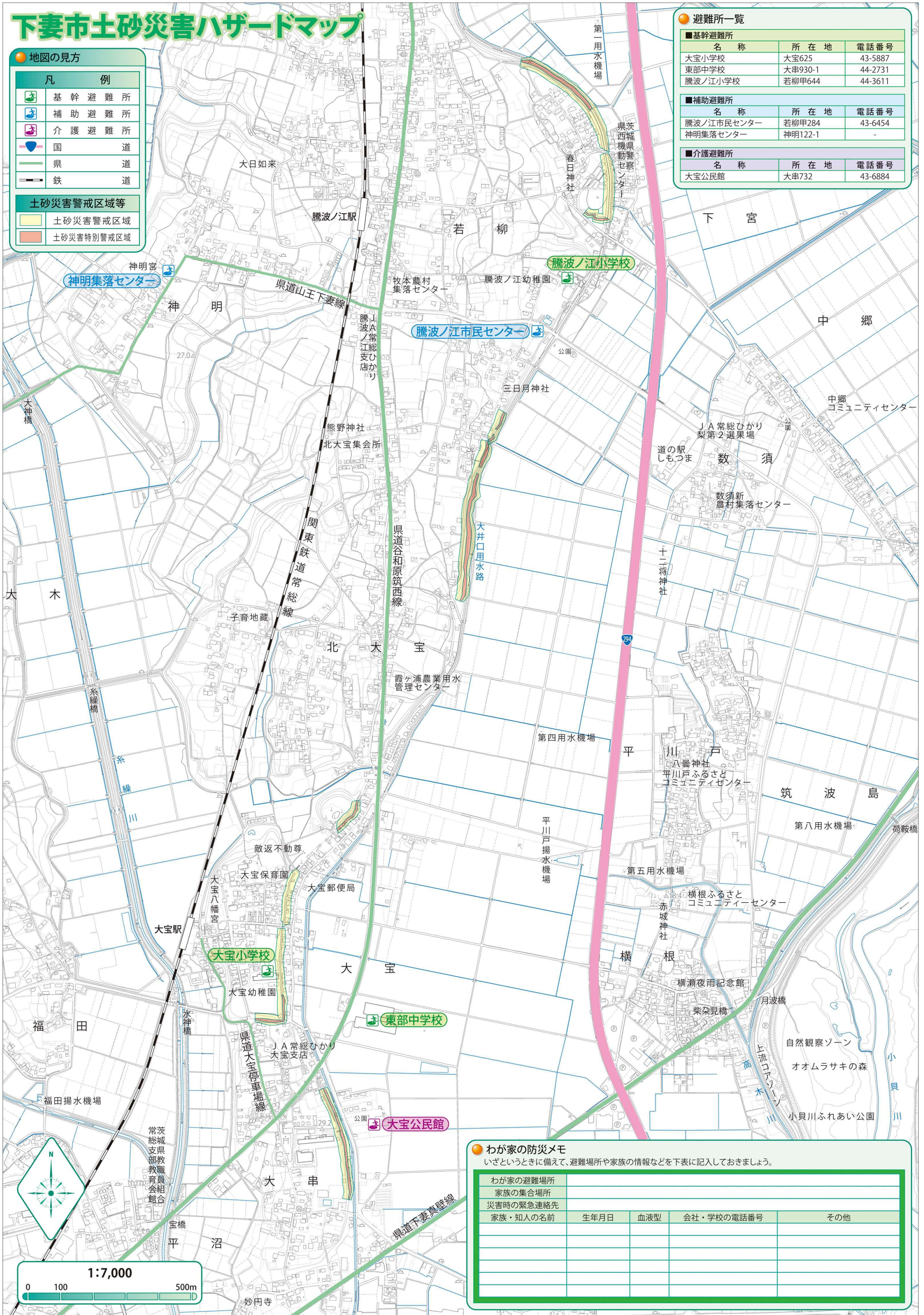
凡 例	
	基幹避難所
	補助避難所
	介護避難所
	国 道
	県 道
	鉄 道

## 土砂災害警戒区域等

	土砂災害警戒区域
	土砂災害特別警戒区域

## 避難所一覧

■基幹避難所		
名 称	所 在 地	電 話 番 号
大宝小学校	大宝625	43-5887
東部中学校	大串930-1	44-2731
騰波ノ江小学校	若柳甲644	44-3611
■補助避難所		
名 称	所 在 地	電 話 番 号
騰波ノ江市民センター	若柳甲284	43-6454
神明集落センター	神明122-1	-
■介護避難所		
名 称	所 在 地	電 話 番 号
大宝公民館	大串732	43-6884



## わが家の防災メモ

いざというときに備えて、避難場所や家族の情報などを下表に記入しておきましょう。

わが家の避難場所				
家族の集合場所				
災害時の緊急連絡先				
家族・知人の名前	生年月日	血液型	会社・学校の電話番号	その他



# 下妻市土砂災害ハザードマップ

## このマップについて

この土砂災害ハザードマップは、茨城県が指定した土砂災害警戒区域を表示しています。土砂災害警戒区域は、がけ崩れ(急傾斜地の崩壊)が発生した場合に、住民の生命または身体に危害が生じるおそれのある区域です。台風などによる大雨の際には土砂災害警戒区域の斜面に注意し、異常を感じたり避難勧告等が出されたりした場合は直ちに避難してください。なお、土砂災害警戒区域以外の斜面においてもがけ崩れが発生することもありますので十分注意してください。また、がけ崩れは地震により発生することもありますので地震の発生時にも十分注意してください。

## このマップの使い方

このマップに自分の家や近くの避難場所までのルートなどを記入してわが家の防災マップを作成しましょう。また、災害の発生時にどのように行動するかを日頃から話し合う事も大切です。

- 自分の家を確認する  
地図の道路や学校などの目標物を見つけて自分の家を確認します。
- 周辺の土砂災害警戒区域を確認する  
自分の家の周辺にある土砂災害警戒区域や土砂災害特別警戒区域を確認します。
- 避難する場所を確認する  
地図に記載されている最寄りの避難場所の名前と場所を確認します。
- 避難経路を考える  
自分の家から避難場所までの避難経路を考えます。できるだけ土砂災害警戒区域や河川や水路など大雨のときに危険な場所の少ない経路を選びます。
- 実際に歩いてみる  
地図を使って確認した避難場所までのルートを実際に歩いて、ルート上の目印や避難するときに注意すべき場所等を確認しましょう。
- 災害時の対応を話し合う  
大雨の時、災害が発生した時、避難指示等があった時、どのように行動するかを家族や近所の人と話し合って情報を共有しましょう。いざというときに協力し合うことが大切です。



## 土砂災害について

台風や前線などにより、強い雨が降ったり、長い期間雨が降り続いたりすると土砂災害が発生するおそれがあります。土砂災害には「がけ崩れ」、「土石流」、「地すべり」の3つの現象があります。また、がけ崩れや地すべりは地震により発生することもあります。このうち、下妻市ではがけ崩れの発生のおそれがあります。土砂災害は発生する直前までに様々な前兆現象が見られることがあります。こうした前兆現象を見つけた場合は、直ちに市役所に連絡するとともに、自主的に避難をするようにしてください。

### がけ崩れ(急傾斜地の崩壊)

大雨や長雨、地震などの影響で、急ながけ地や山の斜面が突然崩れ落ちてきます。



### 土砂災害警戒区域等について

土砂災害警戒区域(イエローゾーン)および土砂災害特別警戒区域(レッドゾーン)は、平成13年に施行された「土砂災害警戒区域等における土砂災害防止対策の推進に関する法律(土砂災害防止法)」に基づいて、土砂災害により被害を受けるおそれのある土地の区域を茨城県が調査し、指定したものです。下妻市では急傾斜地の崩壊が5箇所が指定されています(平成25年3月現在)。土砂災害警戒区域のうち、建築物に被害が生じ、住民の生命又は身体に著しい被害のおそれのある土地の区域を土砂災害特別警戒区域として指定しています。土砂災害特別警戒区域では特定の開発行為に対する許可制、建築物の構造規制等が行われます。

## 避難の心得

### いざ避難

日頃から避難に必要なものを整理しておくとともに、避難の手順について家庭で話し合いをしておく、いざというとき、あわてずに避難ができます。また、避難するときは、ラジオや広報車からの情報を確認し、ひとりで行動せず、必ずグループで行動しましょう。

#### 最新情報の収集



#### 屋外の状況に注意



#### 避難の呼びかけに注意



#### 避難する前に、もう一度火元の確認を



#### 動きやすい格好、2人以上での避難



#### 車ではなく、徒歩で避難しましょう



### 避難のときに危険となる場所

避難場所までの路上には、いろいろな危険が潜んでいます。日頃から身の回りの様子を観察し、大雨のときに危険な場所を確認しておきましょう。特に、大雨のときに田んぼの見回りなどで増水した川や水路に近づくことは危険です。

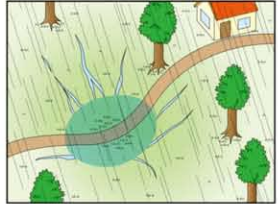
#### 水路の周辺

水路には、ガードレールなどの防護柵がないことがあります。また、側溝にフタがないことがあります。浸水時には、水路や側溝の場所が分からなくなり、流される危険があります。



#### 浸水しやすい場所

周辺よりも低くなっているところは、水がたまりやすいので注意が必要です。特に、大雨のときの車での地下道の通過は、非常に危険ですので、十分に注意してください。



#### 橋

洪水や土石流によって、橋が流出することがあります。橋を渡らないで避難場所へ行ける経路を普段から考えておきましょう。橋を渡らない避難場所へ行けない地域では、早めの避難を考えましょう。



#### 土砂災害

渓流や「がけ」は、大雨が降ると土石流が発生したり、崩れるおそれがあります。大雨のときには近づかないようにしましょう。また、渓流や「がけ」の近くに住宅がある場合には、早めの避難を心がけましょう。



### 災害時要援護者への避難の協力

お年寄りや乳幼児、障がいのある人は、早めの避難が必要です。日頃から地域でのコミュニケーションをはかり、災害時に円滑な避難ができるように心がけましょう。

#### 高齢の方や病気の方には

背負ったり、ひじや肩につかまってもらったりして誘導しましょう。常備薬は忘れずに。

#### 身体の不自由な方には

それぞれの人に適した誘導方法を話し、早めの避難を心がけましょう。車椅子の場合、階段では必ず3~4人で協力し、上がる時は前向きに、下るときは後ろ向きにして、恐怖感を与えないようにしましょう。

#### 目、耳の不自由な方には

誘導するときには、声をかけながら杖を持っていない腕のひじのあたりに軽く触れるか、腕を貸してゆっくり歩きましょう。手話、筆談、身振りなどで現在の状況を知らせましょう。

#### 妊婦の方や乳幼児には

困っていることがないか声をかけ、避難場所まで一緒に行動しましょう。

## 非常時に持ち出すもの

大きな災害が起こった時、数日間は自力でしのげる準備をしておくことが大切です。家族で何が必要かを相談しながら、非常持ち出し品の備えをしておきましょう。

### 貴重品

現金・権利証書・預貯金通帳・印鑑・免許証・健康保険証など

### 照明器具

懐中電灯・予備の電池・太くて短いろうそく

### 携帯電話・携帯ラジオ

予備の電池や非常用携帯充電器など

### 水・非常食

乾パンなど火を使わなくても食べられるもの、老人や乳児、病人がいる場合は専用食品  
ナイフや缶切り、割り箸・紙皿・紙コップなど

### 応急医薬品

ばんそうこう・傷薬・包帯・風邪薬・いつも使っている薬など

### 衣類

下着・上着・タオル・生理用品・紙おむつなど

## 避難所一覧

地域	■基幹避難所			■補助避難所		
	名称	所在地	電話番号	名称	所在地	電話番号
下妻地域	総合体育館	本城町3-36	43-7296	多賀谷の郷	下妻乙823-1	45-0267
	下妻小学校	下妻乙386	43-2181	大町コミュニティセンター	下妻丙154	43-9950
	下妻中学校	長塚乙38-1	43-3961	長塚農村集落センター	長塚477-1	44-0893
大宝地域	大宝小学校	大宝625	43-5887	坂井新農村集落センター	坂井38-1	43-9906
	東部中学校	大串930-1	44-2731			
騰波ノ江地域	騰波ノ江小学校	若柳甲644	44-3611	騰波ノ江市民センター	若柳甲284	43-6454
				神明集落センター	神明122-1	-
上妻地域	上妻小学校	半谷426	43-5885	数須新農村集落センター	数須152	-
				上妻市民センター	柴29	44-0992
				大木農村集落センター	大木633	44-0938
				桐ヶ瀬農村集落センター	桐ヶ瀬80	43-3530
総上地域	総上小学校	小島1116	44-2018	赤須集落センター	赤須842	-
豊加美地域	豊加美小学校	加養128	44-2721	働く婦人の家	今泉240	43-7929
高道祖地域	高道祖小学校	高道祖2638-1	43-7575	豊加美市民センター	加養98	44-0897
				高道祖市民センター	高道祖1002	44-0983
蚕飼地域	やすらぎの里しもつま	大園木251-1	30-0070	高道祖本農村集落センター	高道祖4557	43-9955
	宗道地域	宗道小学校	本宗道120	44-3919	千代川運動公園ふれあいハウス	鬼怒257
大形地域	千代川中学校	鎌庭2777	44-2049	皆葉生活改善センター	皆葉2374-2	-
	大形小学校	別府199	44-2614	五箇公民館	五箇249	-
				村岡集落センター	村岡1034-1	-

### ■その他の避難所

名称	所在地	電話番号
下妻公民館	本城町3-36	43-7370
千代川体育館	唐崎944	44-0277
下妻第一高等学校	下妻乙226-1	44-5158
下妻第二高等学校	下妻乙347-8	44-2549

## 関係連絡先

### 行政・防災関係

下妻市役所	0296-43-2111
下妻消防署	0269-43-1551
下妻警察署	0269-43-0110
茨城県常総工務事務所	0297-42-2621
下館河川事務所(国土交通省)	0296-25-2161

### ライフライン関係

NTT(故障等)	113(局番なし) 0120-000-113(ひかり電話)
東京電力(停電等)	0120-444-113(携帯・PHS) 0120-995-882
下妻市上下水道課	0296-44-5311

お問い合わせ先：下妻市役所 総務部消防交通課 TEL 0296-43-2111

平成25年4月作成

## 大雨警報等の発表基準(下妻市)

種類	基準
注意報	大雨注意報 大雨による災害が発生するおそれがあると予想したときに発表
	洪水注意報 河川が増水し、災害が発生するおそれがあると予想したときに発表
警報	大雨警報 大雨による重大な災害が発生するおそれがあると予想したときに発表
	洪水警報 河川が増水し、重大な災害が発生するおそれがあると予想したときに発表
記録的短時間大雨情報	台風や前線などの活動で、局地的に激しい雨を観測したときに、警戒を呼びかけるために発表

※ 大雨、洪水の各注意報、警報は上記基準のほか土壌中の水分量(土壌雨量指数)や河川流域の雨量の状況(流域雨量指数)にもついて発表されます。

## 土砂災害警戒情報

雨によって土砂災害の危険が高まると、気象庁と茨城県が共同で土砂災害警戒情報を発表します。土砂災害警戒情報が発表されると大雨警報などのようにテレビやラジオなどを通じて情報が提供されます。土砂災害警戒情報が発表されたら、土砂災害警戒区域周辺の住民は、斜面の状態に注意し、早めに避難するように心がけてください。また、土砂災害警戒区域以外の斜面であっても異常を感じたらすぐに避難してください。

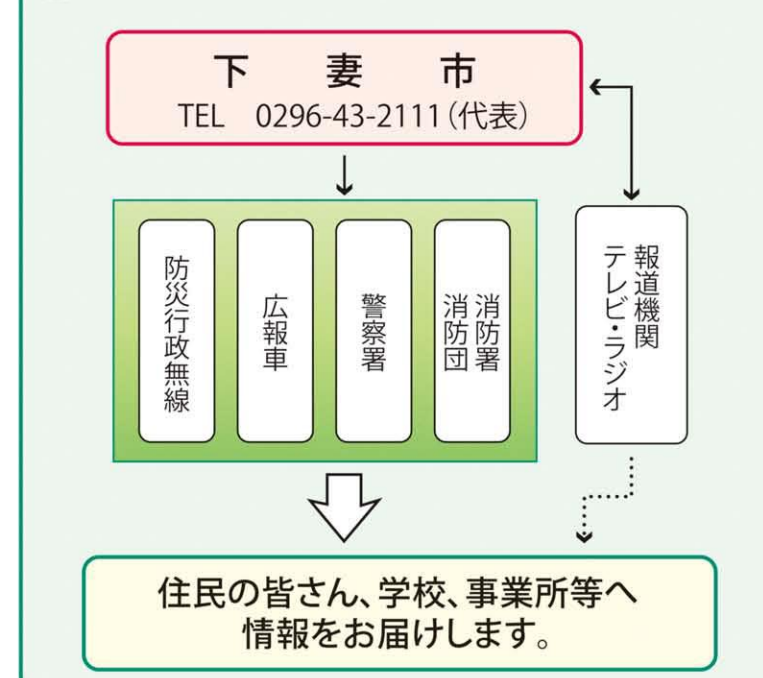
## 情報の入手先

気象情報	気象庁HP	<a href="http://www.jma.go.jp/jma/index.html">http://www.jma.go.jp/jma/index.html</a>
土砂災害警戒情報の補足情報	茨城県土砂災害警戒情報	<a href="http://www.dosya.kasen.pref.ibaraki.jp/dosya/">http://www.dosya.kasen.pref.ibaraki.jp/dosya/</a>
雨量・水位情報	茨城県土木部 雨量・河川水位情報	<a href="http://www.kasen.pref.ibaraki.jp/">http://www.kasen.pref.ibaraki.jp/</a>
	川の防災情報(国土交通省)	<a href="http://www.river.go.jp/">http://www.river.go.jp/</a>
下妻市の防災情報	下妻市HP	<a href="http://www.city.shimotsuma.lg.jp/living/bosai/index.html">http://www.city.shimotsuma.lg.jp/living/bosai/index.html</a>
茨城県の防災情報	防災・危機管理ポータルサイト(茨城県)	<a href="http://www.pref.ibaraki.jp/bousai/">http://www.pref.ibaraki.jp/bousai/</a>

## 避難情報の種類

種類	住民の皆さんがとるべき行動
避難準備情報	発表対象地域で、「避難に時間が必要な方」や「避難に際して介助が必要な方」は、家族や近所の方と協力して避難行動を開始してください。それ以外の方は、家族との連絡や非常持出品の確認など避難行動の準備をしてください。
避難勧告	発表対象地域の方は、あらかじめ決めておいた避難場所への避難行動を開始してください。
避難指示	非常に危険なので、避難をしていない方は、大至急避難してください。なお、避難することが困難な場合には、鉄筋コンクリート等の堅固な建物の2階以上(斜面と反対側の部屋)に避難するなど、生命を守る最低限の行動をしてください。

## 避難情報の伝達経路



## 防災行政無線の内容をインターネットで確認できます

防災行政無線で放送される内容をインターネットで確認できます。防災行政無線が聞こえにくい地域の方や市外に通勤している方、また、市内に一人暮らしのお年寄りがいる市外のご家族の方も確認することができます。防災行政無線の内容は下妻市ホームページの「防災無線」のリンクから確認できます。【URL】<http://www.city.shimotsuma.lg.jp/index.html>

また、茨城県では県内の気象関連情報や避難関連情報を電子メールで携帯電話やパソコンに配信しています。登録方法などは茨城県防災情報メールのサイトでご確認ください。【URL】<http://www.pref.ibaraki.jp/bousai/mail/bousai.html>