

下妻市 地震防災マップ

地域の危険度マップ

地震などの自然災害による被害を最小限に抑えるため、市民一人ひとりが日ごろから災害について関心を持ち、落ち着いて行動できるよう、正しい心構えと知識を身につけておくことが大切です。

下妻市地震防災マップは、皆さまに地震の危険性に関する認識を深めてもらい、地震の被害を最小限に食い止めるため、住宅の耐震性を確保するなどの事前対策を促進するために作成したものです。



地域の危険度マップとは、揺れやすさマップ相当の揺れとなった場合、著しい被害を受ける建物の割合（全半壊率）を50mメッシュ単位で表示したものです。

■マップに関するお問い合わせ先

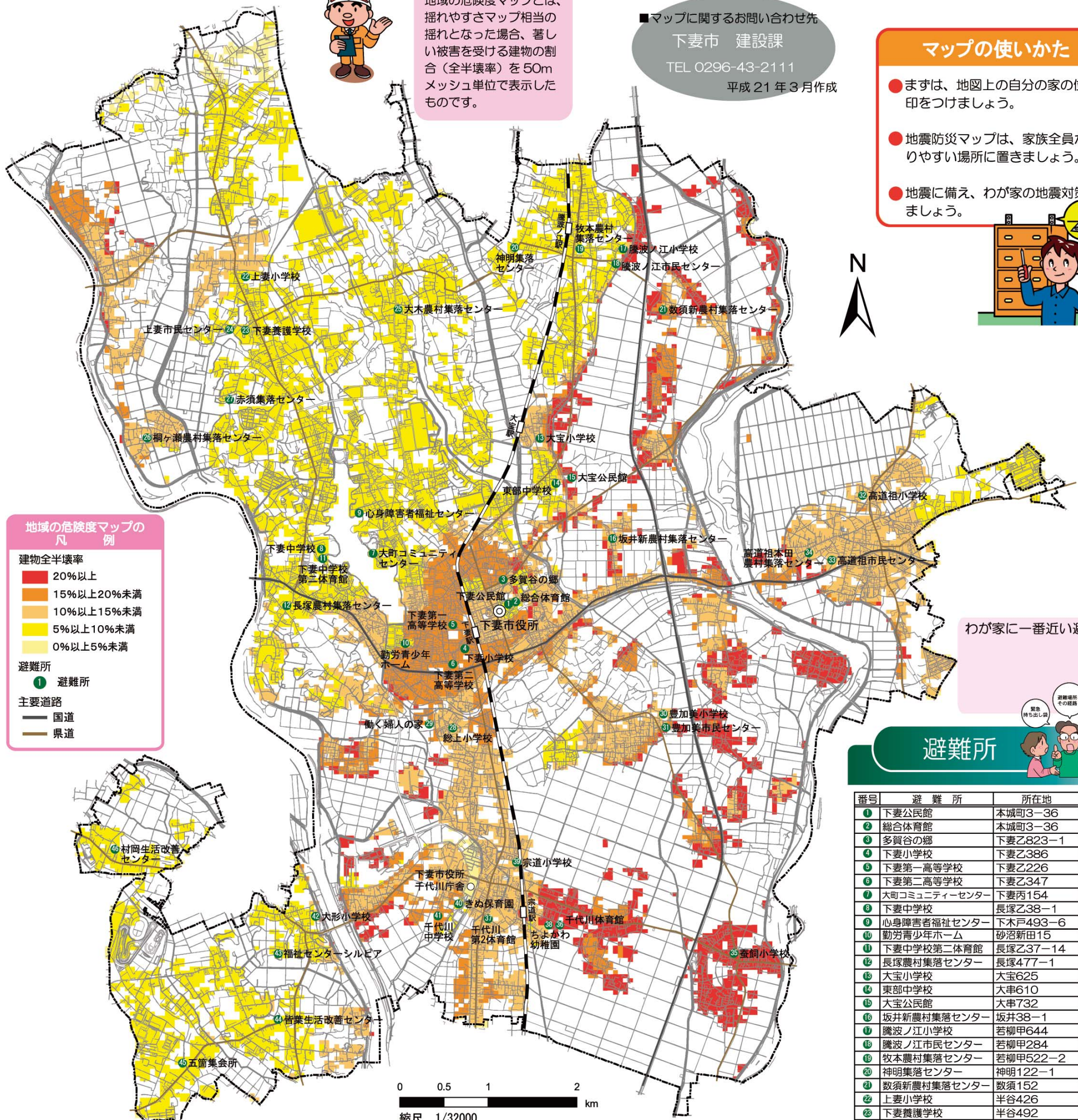
下妻市 建設課

TEL 0296-43-2111

平成 21 年 3 月作成

マップの使いかた

- まずは、地図上の自分の家の位置に印をつけましょう。
- 地震防災マップは、家族全員がわかりやすい場所に置きましょう。
- 地震に備え、わが家の地震対策をしましょう。



地域の危険度マップの凡例

建物全半壊率

- 20%以上
- 15%以上20%未満
- 10%以上15%未満
- 5%以上10%未満
- 0%以上5%未満

避難所

- ① 避難所

主要道路

- 国道
- 県道

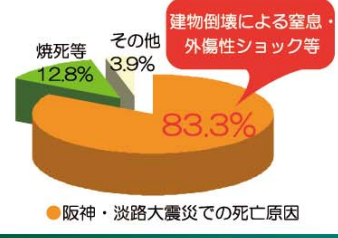
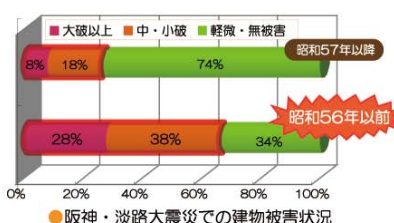
わが家に一番近い避難所は、
① 避難所
です。

避難所

番号	避難所	所在地	電話番号
①	下妻公民館	本城町3-36	43-7370
②	総合体育館	本城町3-36	43-7296
③	多賀谷の郷	下妻乙823-1	45-0267
④	下妻小学校	下妻乙386	43-2181
⑤	下妻第一高等学校	下妻乙226	44-5158
⑥	下妻第二高等学校	下妻乙347	44-2549
⑦	大町コミュニティーセンター	下妻丙154	43-9950
⑧	下妻中学校	長塚乙38-1	43-3961
⑨	心身障害者福祉センター	下木戸493-6	44-3197
⑩	勤労青少年ホーム	砂沼新田15	43-7423
⑪	下妻中学校第二体育館	長塚乙37-14	44-0671
⑫	長塚農村集落センター	長塚477-1	44-0893
⑬	大宝小学校	大宝625	43-5887
⑭	東部中学校	大串610	44-2731
⑮	大宝公民館	大串732	43-6884
⑯	坂井新農村集落センター	坂井38-1	43-9906
⑰	騰波ノ江小学校	若柳甲644	44-3611
⑱	騰波ノ江市民センター	若柳甲284	43-6454
⑲	牧本農村集落センター	若柳甲522-2	43-6872
⑳	神明集落センター	神明122-1	-
㉑	数須新農村集落センター	数須152	-
㉒	上妻小学校	半谷426	43-5885
㉓	下妻養護学校	半谷492	44-1800
㉔	上妻市民センター	柴29	44-0992
㉕	大木農村集落センター	大木633	44-0938
㉖	桐ヶ瀬農村集落センター	桐ヶ瀬80	43-3530
㉗	赤須集落センター	赤須842	43-6476
㉘	総上小学校	小島1116	44-2018
㉙	働く婦人の家	今泉240	43-7929
㉚	豊加美小学校	加養119	44-2721
㉛	豊加美市民センター	加養98	44-0897
㉜	高道祖小学校	高道祖2638-1	43-7575
㉝	高道祖市民センター	高道祖1002	43-0983
㉞	高道祖本田農村集落センター	高道祖4557	43-9955
㉟	蚕飼小学校	大園木134	43-5791
㊱	千代川体育館	唐崎944	44-0277
㊲	千代川第二体育館	宗道188	-
㊳	ちよかわ幼稚園	宗道2095	43-7585
㊴	宗道小学校	本宗道120	44-3919
㊵	きぬ保育園	鬼怒254	44-3933
㊶	千代川中学校	鎌庭2777	44-2049
㊷	大形小学校	別府230	44-2614
㊸	福祉センターシルビア	別府545	45-0220
㊹	皆葉生活改善センター	皆葉2374-2	-
㊺	五箇集会所	五箇249	-
㊻	村岡生活改善センター	村岡1035	-

地震と建物被害

平成7年に発生した阪神・淡路大震災では、地震当日に約5,500人の尊い命が失われ、その被害の約8割は建物の倒壊によるものでした。このときに被害を受けた建物の多くは昭和56年以前に建てられたものでした。



昭和56年以前の建物は、古い耐震基準に基づいており、耐震性が低く、揺れによって被害を受ける可能性があります。ほかにも壁の少ない建物も要注意です。建物の安全性が気になる方は、専門家による耐震診断を受けましょう。

あなたの家の耐震性をチェックしましょう！！